

REWIZJA PROJEKTOWA_REW_04

DATA REWIZJI: 29.08.2011

DOTYCZY OPRACOWANIA:

(Pozycja w zestawieniu dokumentacji: 02.22.)

Projekt Instalacji sanitarnych, Projekt Wykonawczy

Instalacje sanitarne zewnętrzne i przyłącza: kanalizacji deszczowej brudnej, kanalizacji deszczowej czystej, kanalizacji sanitarnej, wodociągowe, drenażu.

OPIS ZMIAN:

Zmiany dotyczą rysunków:

- ❖ PW-S-01_Plan zagospodarowania terenu
- ❖ PW-KD-04_Profil kanalizacji deszczowej brudnej cz.IV
- ❖ PW-KS-01_Profil kanalizacji sanitarnej

Zmiany na rysunkach dotyczą korekty trasy sieci kanalizacji deszczowej brudnej oraz kanalizacji sanitarnej. Zmiany jakie musiały zostać wprowadzone wynikają z potrzeby zlokalizowania w sąsiedztwie sieci ciepłej zasilającej projektowany budynek Starostwa Powiatowego.

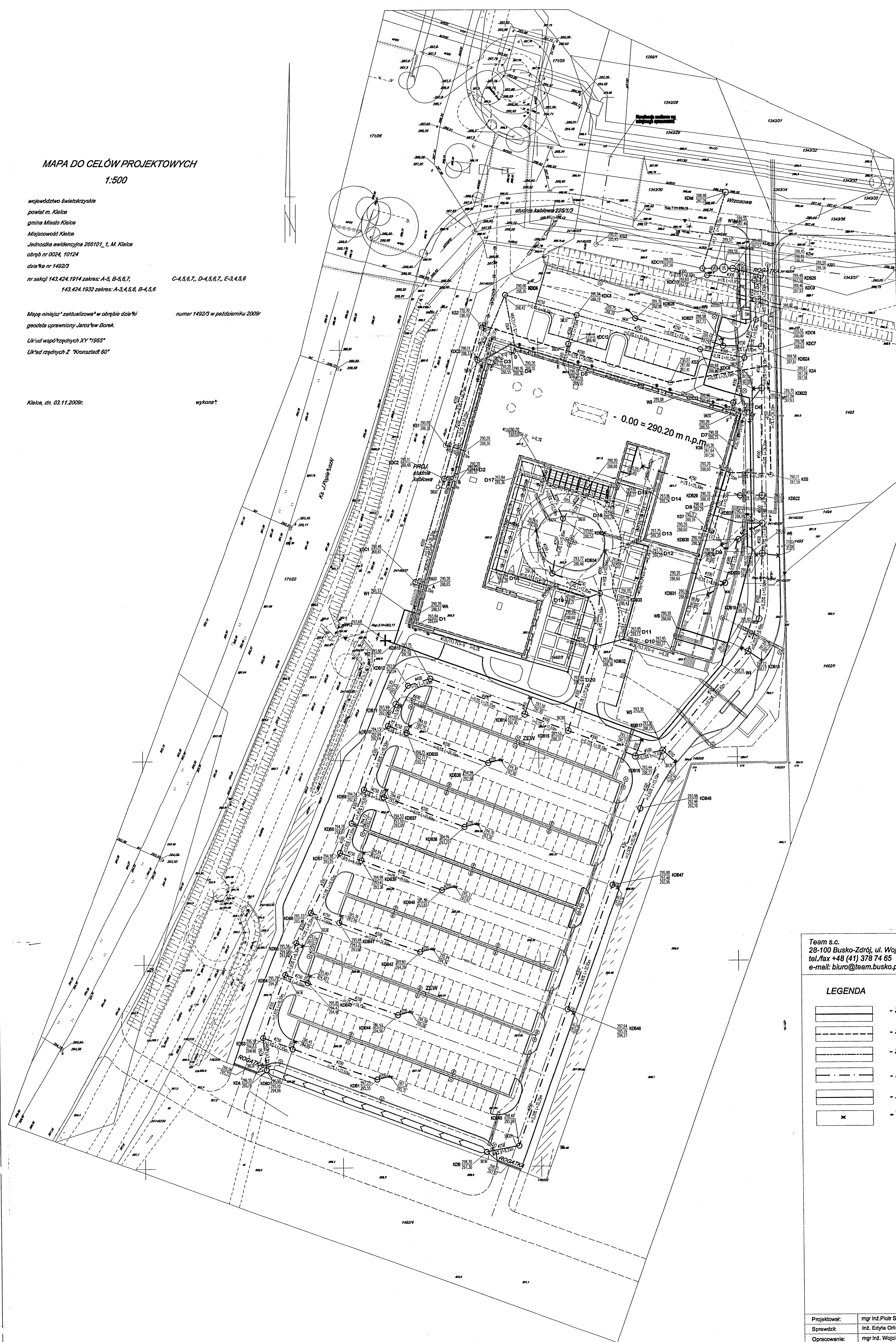
MAPA DO CELÓW PROJEKTOWYCH
1:500

województwo świętokrzyskie
powiat m. Kielce
gmina Miasto Kielce
Miejscowość Kielce
Jednostka ewidencyjna 266101_1, M. Kielce
obręb nr 0024, 10124
działka nr 14923
nr sekcji 143.424.1914 zakres: A-5, B-5,6,7, C-4,5,6,7, D-4,5,6,7, E-3,4,5,6
143.424.1932 zakres: A-3,4,5,6, B-4,5,6

Mapę niniejszą zaktualizowałam w obrębie działki
geodezje uprawniającej Jarosław Borek.
Układ współrzędnych XY "1985"
Układ rzędnych Z "Kronsztadt 60"

Kielce, dn. 03.11.2009r.

wykonała:



Team s.c.
28-100 Busko-Zdrój, ul. Wojska Polskiego 18a
tel./fax +48 (41) 378 74 65
e-mail: biuro@team.busko.pl

Team s.c.
www.team.busko.pl

LEGENDA

- SIĘĆ WODOCIĄGOWA
- SIĘĆ KANALIZACJI SANITARNEJ
- SIĘĆ KANALIZACJI DESZCZOWEJ CZYSTEJ
- SIĘĆ KANALIZACJI DESZCZOWEJ BRUDNEJ
- SIĘĆ DRENAŻOWA
- WPUST DESZCZOWY Z OSADNIKIEM

Projektował:	mgr inż. Piotr Skrzypek	KL208/209/88	12.08.2010	
Sprawdził:	inż. Edyta Orłowska-Pułka	SWK0128/POOS/04	12.08.2010	
Opracowanie:	mgr inż. Wojciech Rokicki		12.08.2010	

Nazwa obiektu budowlanego:
Budowa budynku pod potrzeby siedziby Starostwa Powiatowego w Kielcach wraz z niezbędnymi urządzeniami infrastruktury technicznej i zagospodarowania terenu.
Drogi i ukształtowanie terenu

Adres obiektu budowlanego:
Nr ewid. 1492/3 Kielce, rejon zbiegu ul. ks. Popiełuszki i Wrzosowej

Projekt zagospodarowania terenu					
Projekt:	10.1220.06	Skala:	1:500	Faza:	PW S 01 A
Opracowanie:		Data:	12.08.2011		

Wszelkie prawa zastrzeżone dla Team s.c.

Projektant: mgr inż. Piotr Skrzypek
 Sprawdził: inż. Eryka Orłowska-Pala
 Opracował: mgr inż. Wojciech Rutkowi

KL20B/20B/89
 BNM012BFO08B4
 12.08.2010
 12.08.2010
 12.08.2010

Imię i nazwisko
 Nr uprawnień
 Data

Nazwa obiektu budowlanego:
Budowa budynku pod potrzeby siedziby Starostwa Powiatowego w Kielcach wraz z niezbędnymi urządzeniami infrastruktury technicznej / zagospodarowania terenu.

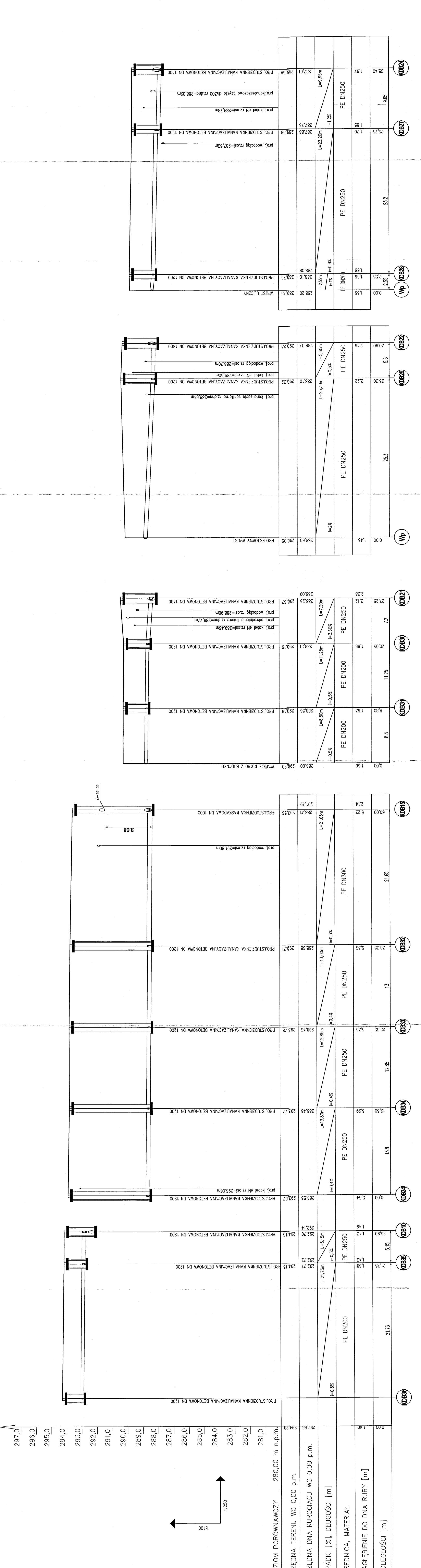
Adres obiektu budowlanego:
Nr ewid. 149273 Kielce, rejon zbiegu ul. ks. Popiełuszki / Wrzosowej

Profil kanalizacji deszczowej brudnej cz.IV

Projekt: 10.1220.06
 Skala: 1:100/250
 Opracowanie: Data: 12.08.2011

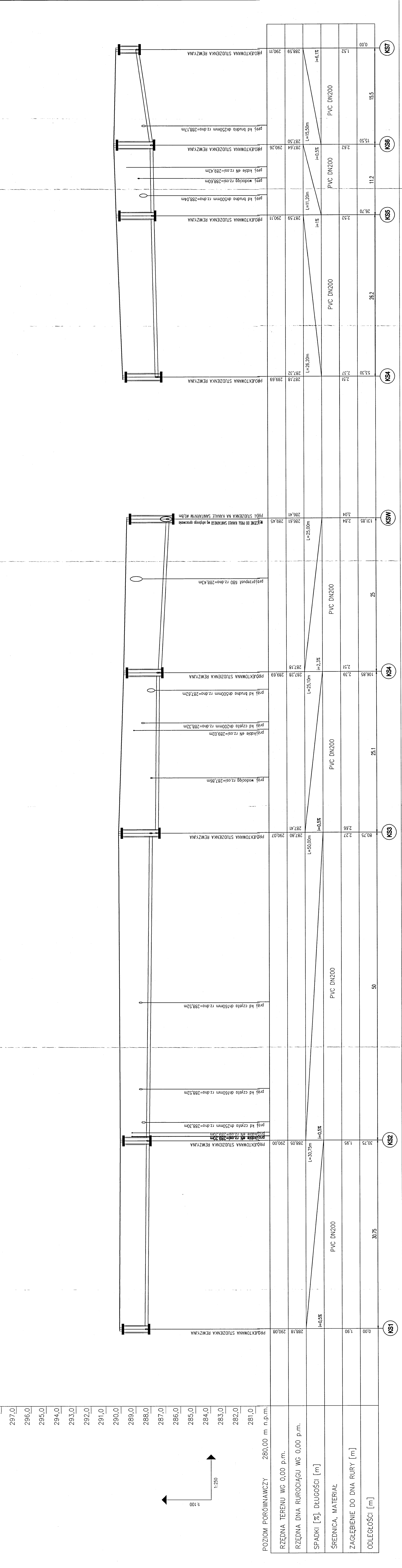
Brzoza
 Faza
 PW
 KD
 04
 Indeks
 A

Wzrostła prawa zastrzeżona dla Team s.c.

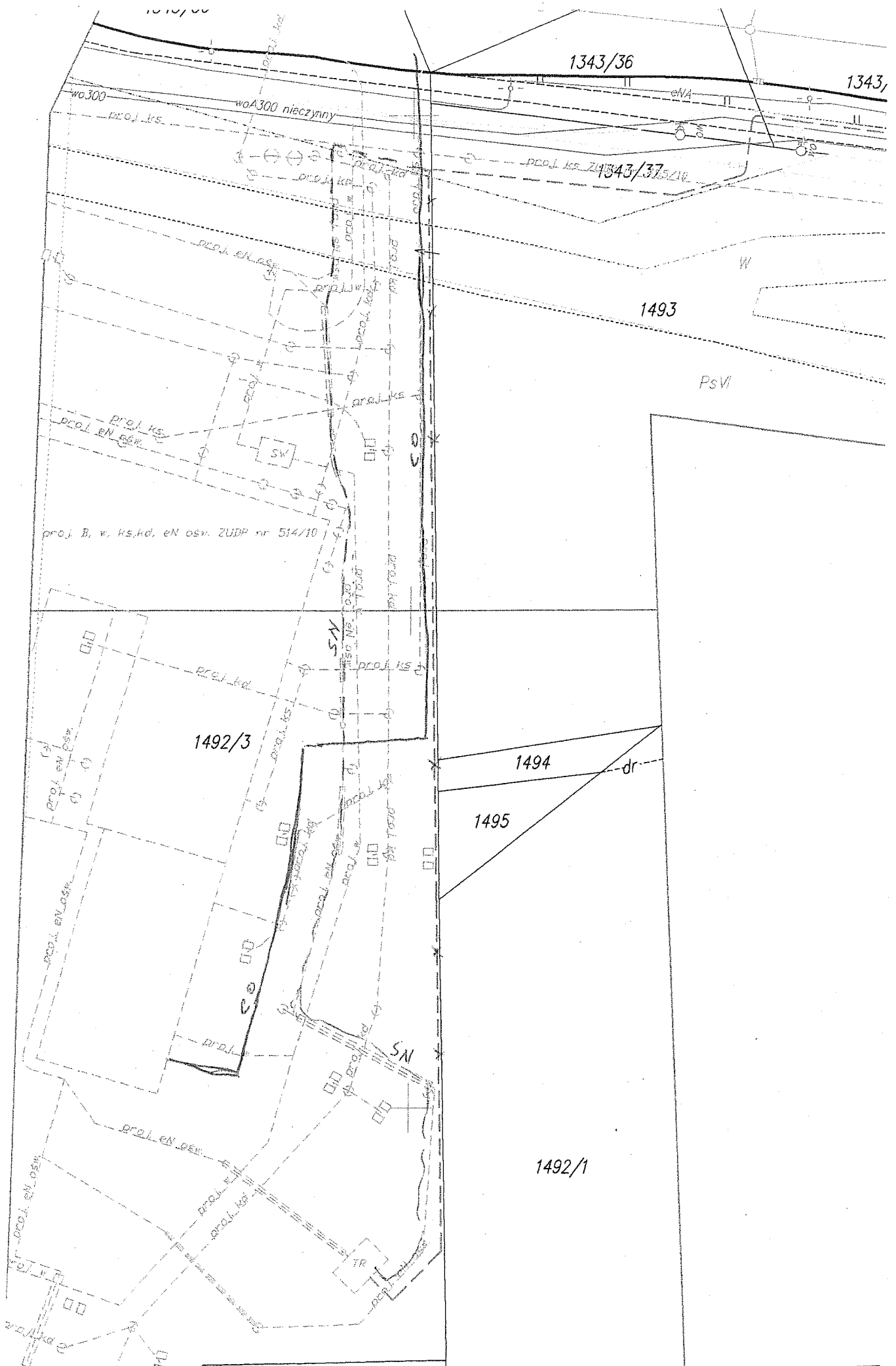


POZIOM PORÓWNAWCZY	280,00 m n.p.m.
RZĘDNA TERENU WG 0,00 p.m.	297,0
RZĘDNA DNA RUROCIĄGU WG 0,00 p.m.	296,0
SPADKI [%], DŁUGOŚCI [m]	295,0
ŚREDNICA, MATERIAŁ	294,0
ZACŁĘBIENIE DO DNA RURY [m]	293,0
ODLEGŁOŚCI [m]	292,0
	291,0
	290,0
	289,0
	288,0
	287,0
	286,0
	285,0
	284,0
	283,0
	282,0
	281,0
	280,0
	279,0
	278,0
	277,0
	276,0
	275,0
	274,0
	273,0
	272,0
	271,0
	270,0
	269,0
	268,0
	267,0
	266,0
	265,0
	264,0
	263,0
	262,0
	261,0
	260,0
	259,0
	258,0
	257,0
	256,0
	255,0
	254,0
	253,0
	252,0
	251,0
	250,0
	249,0
	248,0
	247,0
	246,0
	245,0
	244,0
	243,0
	242,0
	241,0
	240,0
	239,0
	238,0
	237,0
	236,0
	235,0
	234,0
	233,0
	232,0
	231,0
	230,0
	229,0
	228,0
	227,0
	226,0
	225,0
	224,0
	223,0
	222,0
	221,0
	220,0
	219,0
	218,0
	217,0
	216,0
	215,0
	214,0
	213,0
	212,0
	211,0
	210,0
	209,0
	208,0
	207,0
	206,0
	205,0
	204,0
	203,0
	202,0
	201,0
	200,0
	199,0
	198,0
	197,0
	196,0
	195,0
	194,0
	193,0
	192,0
	191,0
	190,0
	189,0
	188,0
	187,0
	186,0
	185,0
	184,0
	183,0
	182,0
	181,0
	180,0
	179,0
	178,0
	177,0
	176,0
	175,0
	174,0
	173,0
	172,0
	171,0
	170,0
	169,0
	168,0
	167,0
	166,0
	165,0
	164,0
	163,0
	162,0
	161,0
	160,0
	159,0
	158,0
	157,0
	156,0
	155,0
	154,0
	153,0
	152,0
	151,0
	150,0
	149,0
	148,0
	147,0
	146,0
	145,0
	144,0
	143,0
	142,0
	141,0
	140,0
	139,0
	138,0
	137,0
	136,0
	135,0
	134,0
	133,0
	132,0
	131,0
	130,0
	129,0
	128,0
	127,0
	126,0
	125,0
	124,0
	123,0
	122,0
	121,0
	120,0
	119,0
	118,0
	117,0
	116,0
	115,0
	114,0
	113,0
	112,0
	111,0
	110,0
	109,0
	108,0
	107,0
	106,0
	105,0
	104,0
	103,0
	102,0
	101,0
	100,0
	99,0
	98,0
	97,0
	96,0
	95,0
	94,0
	93,0
	92,0
	91,0
	90,0
	89,0
	88,0
	87,0
	86,0
	85,0
	84,0
	83,0
	82,0
	81,0
	80,0
	79,0
	78,0
	77,0
	76,0
	75,0
	74,0
	73,0
	72,0
	71,0
	70,0
	69,0
	68,0
	67,0
	66,0
	65,0
	64,0
	63,0
	62,0
	61,0
	60,0
	59,0
	58,0
	57,0
	56,0
	55,0
	54,0
	53,0
	52,0
	51,0
	50,0
	49,0
	48,0
	47,0
	46,0
	45,0
	44,0
	43,0
	42,0
	41,0
	40,0
	39,0
	38,0
	37,0
	36,0
	35,0
	34,0
	33,0
	32,0
	31,0
	30,0
	29,0
	28,0
	27,0
	26,0
	25,0
	24,0
	23,0
	22,0
	21,0
	20,0
	19,0
	18,0
	17,0
	16,0
	15,0
	14,0
	13,0
	12,0
	11,0
	10,0
	9,0
	8,0
	7,0
	6,0
	5,0
	4,0
	3,0
	2,0
	1,0
	0,0
	297,0

Projektant:	mgr inż. Piotr Błoczyński	KL208/200/068	12.08.2010
Sprawdził:	inż. Eryka Chłaska-Pala	SHK60128/POC004	12.08.2010
Opracował:	mgr inż. Wojciech Ruciński		12.08.2010
	Imię i nazwisko	Nr uprawnień	Podpis
Nazwa obiektu budowlanego: Budowa budynku pod potrzeby siedziby Starostwa Powiatowego w Klejcach wraz z niezbędnymi urządzeniami infrastruktury technicznej / zagospodarowania terenu.			
Adres obiektu budowlanego: Nr ewid. 7492/3 Klejce, rejon zbiegu ul. ks. Popiełuszki i Wrzosowej			
Profil kanalizacji sanitarnej			
Projekt:	Skala:	Format:	Nr rysunku
10.1220.06	1:100/250	PW	KS 01
Opracowanie:	Data:	Wzrostło prawnie zastrzeżone dla Team s.c.	
	12.08.2011		



POZIOM PORÓWNAWCZY	280,00 m n.p.m.
RZĘDNA TERENU WG 0,00 p.m.	
RZĘDNA DNA RUROCIĄGU WG 0,00 p.m.	
SPADKI [%], DŁUGOŚCI [m]	
ŚREDNICA, MATERIAŁ	
ZAGŁĘBIENIE DO DNA RURY [m]	
ODLEGŁOŚCI [m]	



10.10.00

1343/36

1343,

wa300

wa300 nieczynny

eNA

proj. ks.

proj. ks. z 1343/37

1493

PsVI

proj. ks.
proj. en. osv.

sw

proj. B, w, ks, kd, en osv. ZUDP nr 514/10

1492/3

1494

dr

1495

proj.

SN

1492/1

TR