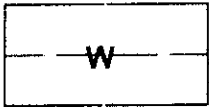



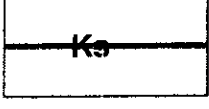
WODOCIAŁ ISTNIEJĄCY




WODOCIAŁ ISTNIEJĄCY
(POZA GRANICAMI OPRACOWANIA)




WODOCIAŁ PLANOWANY



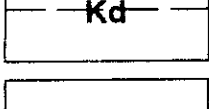
KANAŁ ŚCIEKOWY PLANOWANY




KANAŁ ŚCIEKOWY PLANOWANY
(POZA GRANICAMI OPRACOWANIA)




KANAŁ DESZCZOWY ISTNIEJĄCY




KANAŁ DESZCZOWY ISTNIEJĄCY
(POZA GRANICAMI OPRACOWANIA)




KANAŁ DESZCZOWY PLANOWANY




UKŁAD ISTNIEJĄCYCH ODSKOKOWYCH
ROWÓW ODWADNIAJĄCYCH



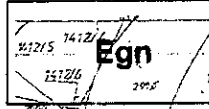
UKŁAD PLANOWANYCH ODSKOKOWYCH
ROWÓW ODWADNIAJĄCYCH



GAZOCIAŁ ŚREDNIOPRĘŻNY ISTNIEJĄCY



GAZOCIAŁ ŚREDNIOPRĘŻNY ISTNIEJĄCY
(POZA GRANICAMI OPRACOWANIA)



GAZOCIAŁ ŚREDNIOPRĘŻNY PLANOWANY




GAZOCIAŁ NISKOPRĘŻNY ISTNIEJĄCY
(POZA GRANICAMI OPRACOWANIA)




GAZOCIAŁ NISKOPRĘŻNY PLANOWANY




SIEĆ CIEPLNA ISTNIEJĄCA



SIEĆ CIEPLNA ISTNIEJĄCA
(POZA GRANICAMI OPRACOWANIA)



SIEĆ CIEPLNA PLANOWANA



SIEĆ CIEPLNA PLANOWANA
(POZA GRANICAMI OPRACOWANIA)

PREZYDENT MIASTA KIELCE
Grodzki Ośrodek Dokumentacji
Geodezyjnej i Kartograficznej
Poświadczam zgodność niniejszej mapy z oryginałem
przyjętym do podstawowego zespołu geodezyjnego i
kartograficznego
w dniu 14.11.97
i zawiadomionym pod nr 260/97
Niniejsza mapa nie może służyć do celów
projektowych
25.03.2005 Artur Duda
Kierownik Ośrodka Dokumentacji Geodezyjnej i Kartograficznej

KIELCE

